

31

PIESZA PIELGRZYMKA
NIEPEŁNOSPRAWNYCH
WARSZAWA - JASNA GÓRA

5-14 sierpnia 2022



JESTEŚMY



5 sierpnia, dzień 1, (max. 34,4 km)

Warszawa ➡ Błonie / Bieniewice


Msza Św. - 6⁰⁰; wyjście - 7³⁰



Kościół św. Józefa



(4,2 km)

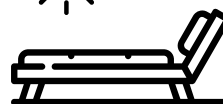


Kościół Podwyższenia Krzyża



(5,7 km)

MACIERZYSZ



(7,5 km)



POGROSZEW




(4,4 km)

PŁOCHOCIN




(5,0 km)



ROKITNO



(3,9 km)



BŁONIE



(3,7 km)



BIENIEWICE

6 sierpnia, dzień 2, (max. 35,5 km)

Błonie / Bieniewice ➡ **Waleriany / Puszcza Mariańska**

BŁONIE



BIENIEWICE



(7,8 km)


(3,7 km)

GOLE



(5,2 km)

DRYBUS



(3,9 km)




DRZEWICZ NOWY




(3,8 km)

WISKITKI




(5,7 km)




ŁUBNO



(4,0 km)



WALERIANY



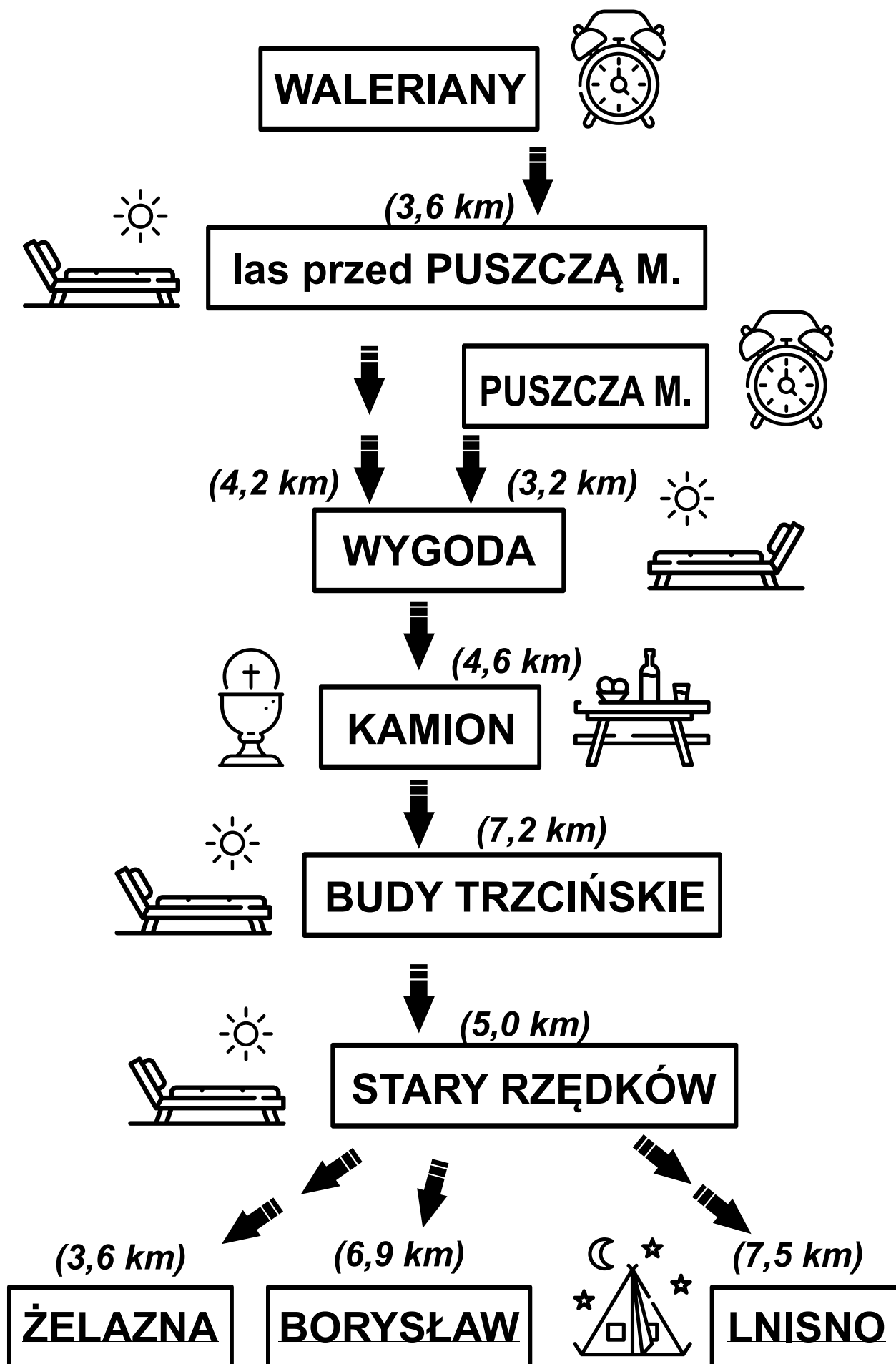
(5,1 km)



PUSZCZA MARIAŃSKA

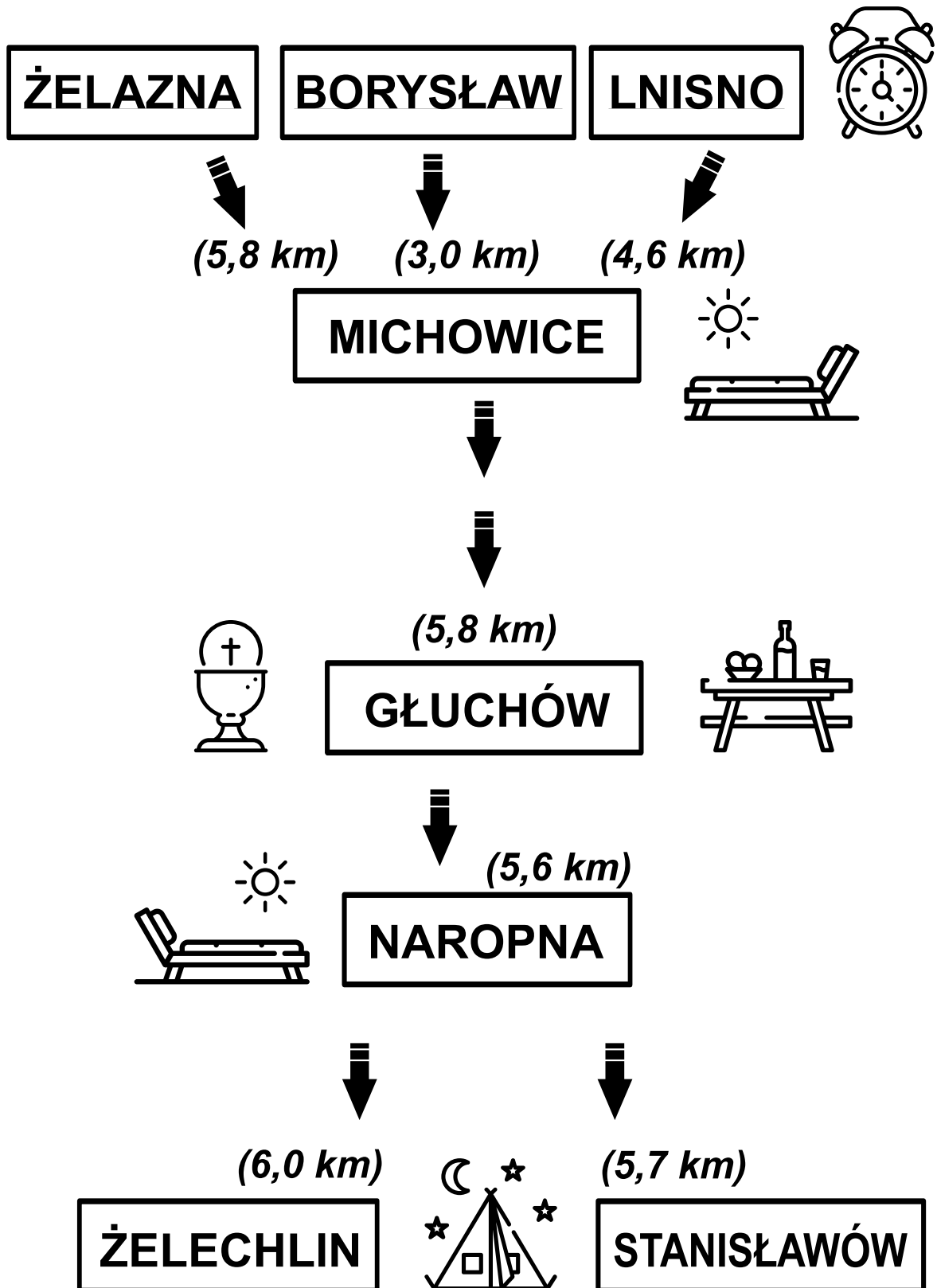
7 sierpnia, dzień 3, (max. 32,1 km)

Waleriany / Puszcza Mariańska ➡ Żelazna / Borysław / Lnisno



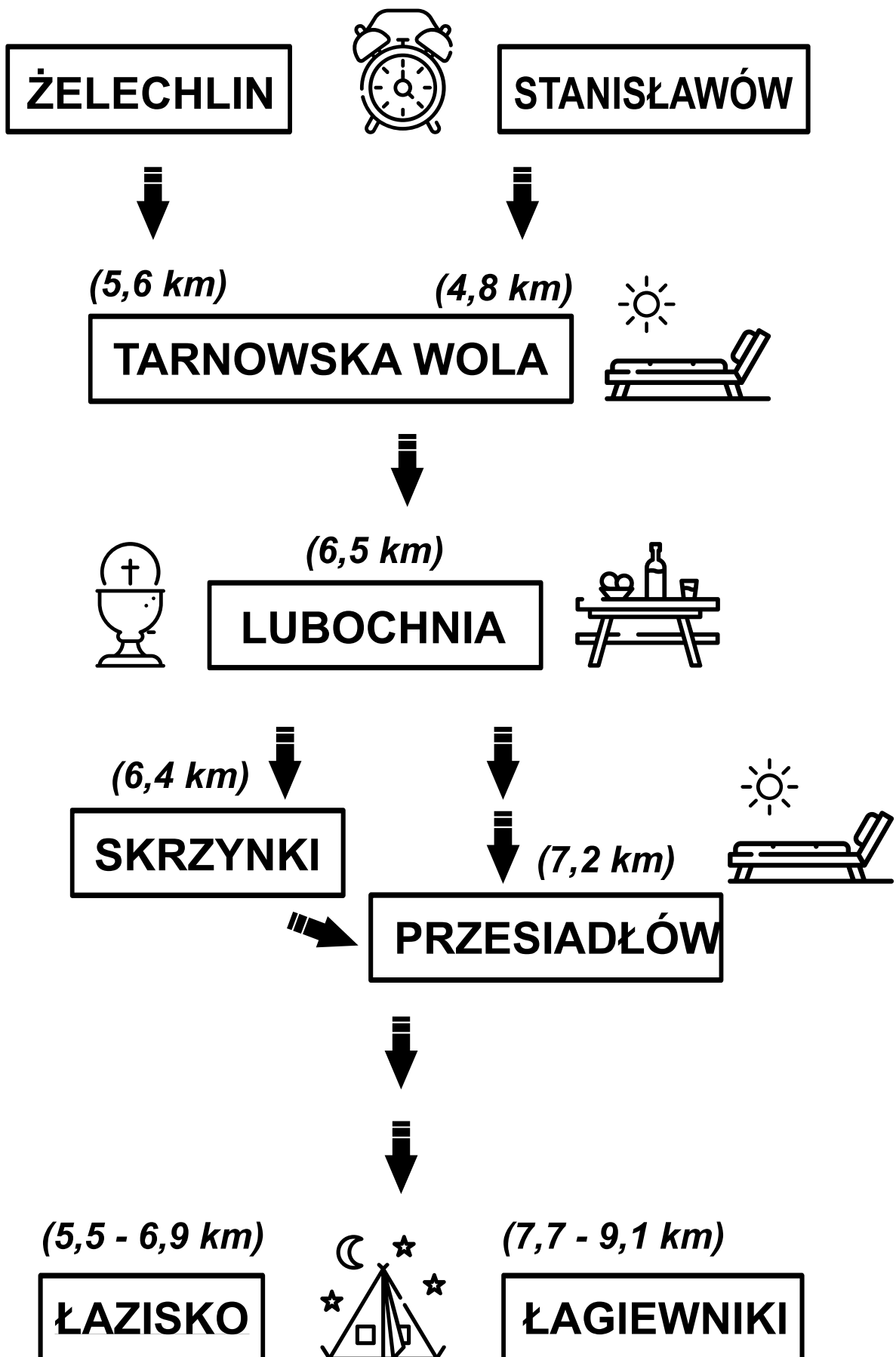
8 sierpnia, dzień 4, (max. 23,2 km)

Żelazna / Borysław / Lnisno ➡➡➡ Żelechlin / Stanisławów



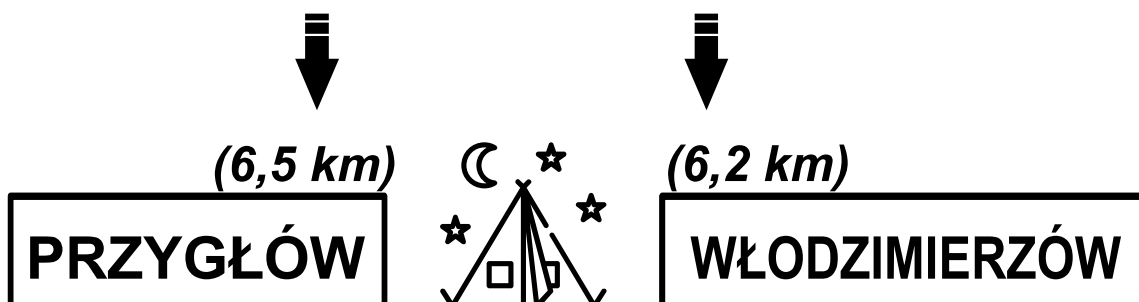

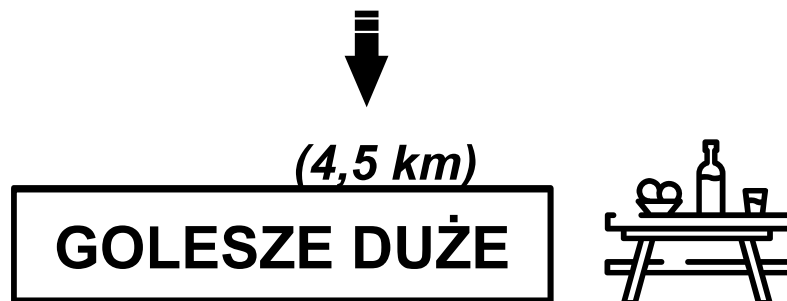
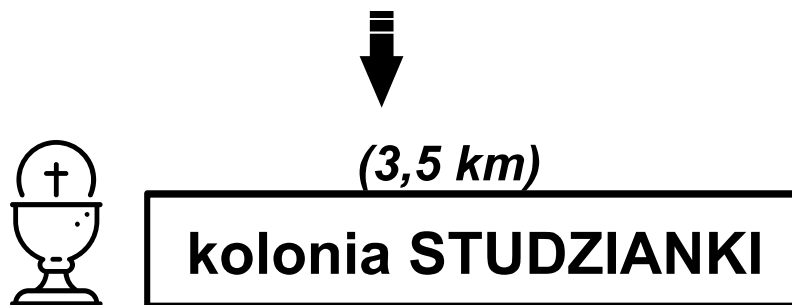
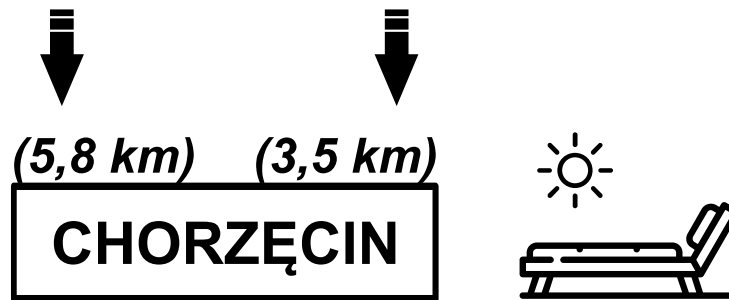

9 sierpnia, dzień 5, (max. 27,4 km)

Żelechlin / Stanisławów ➡ Łazisko / Łagiewniki



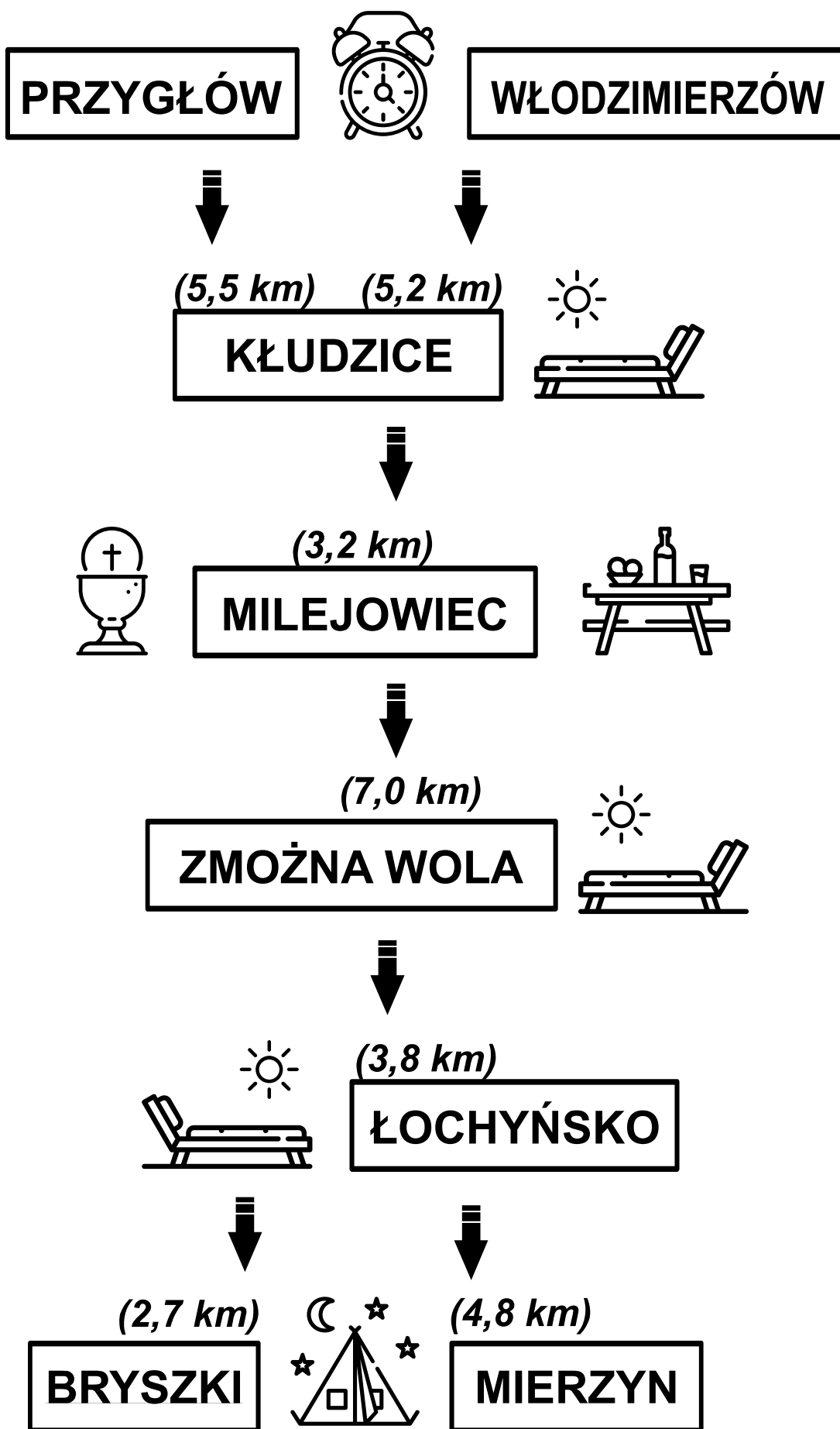
10 sierpnia, dzień 6, (max. 27,9 km)

Łazisko / Łagiewniki ➡ Przyglów / Włodzimierzów



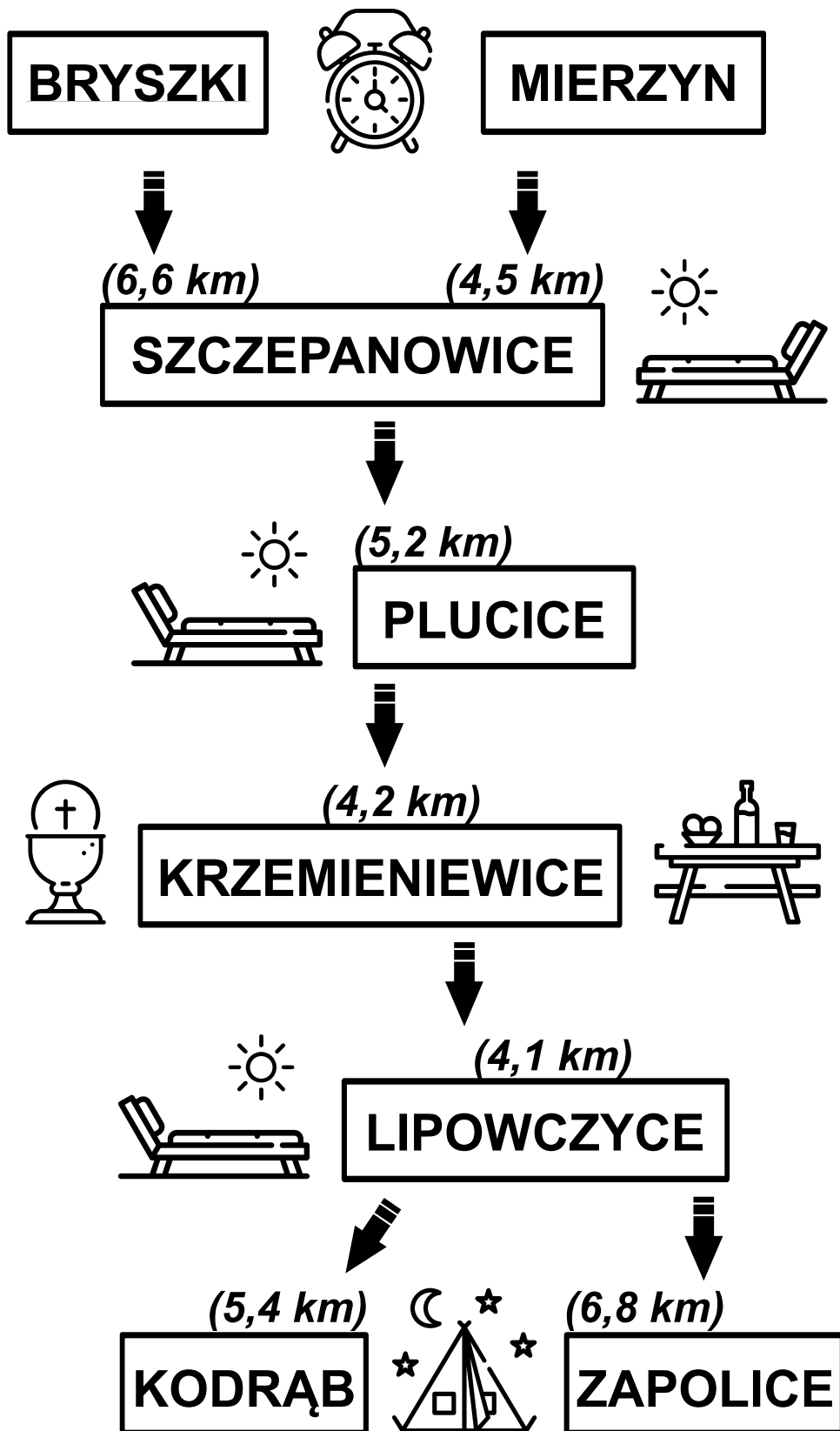
11 sierpnia, dzień 7, (max. 24,3 km)

Przyglów / Włodzimierzów ➡ Bryszki / Mierzyn



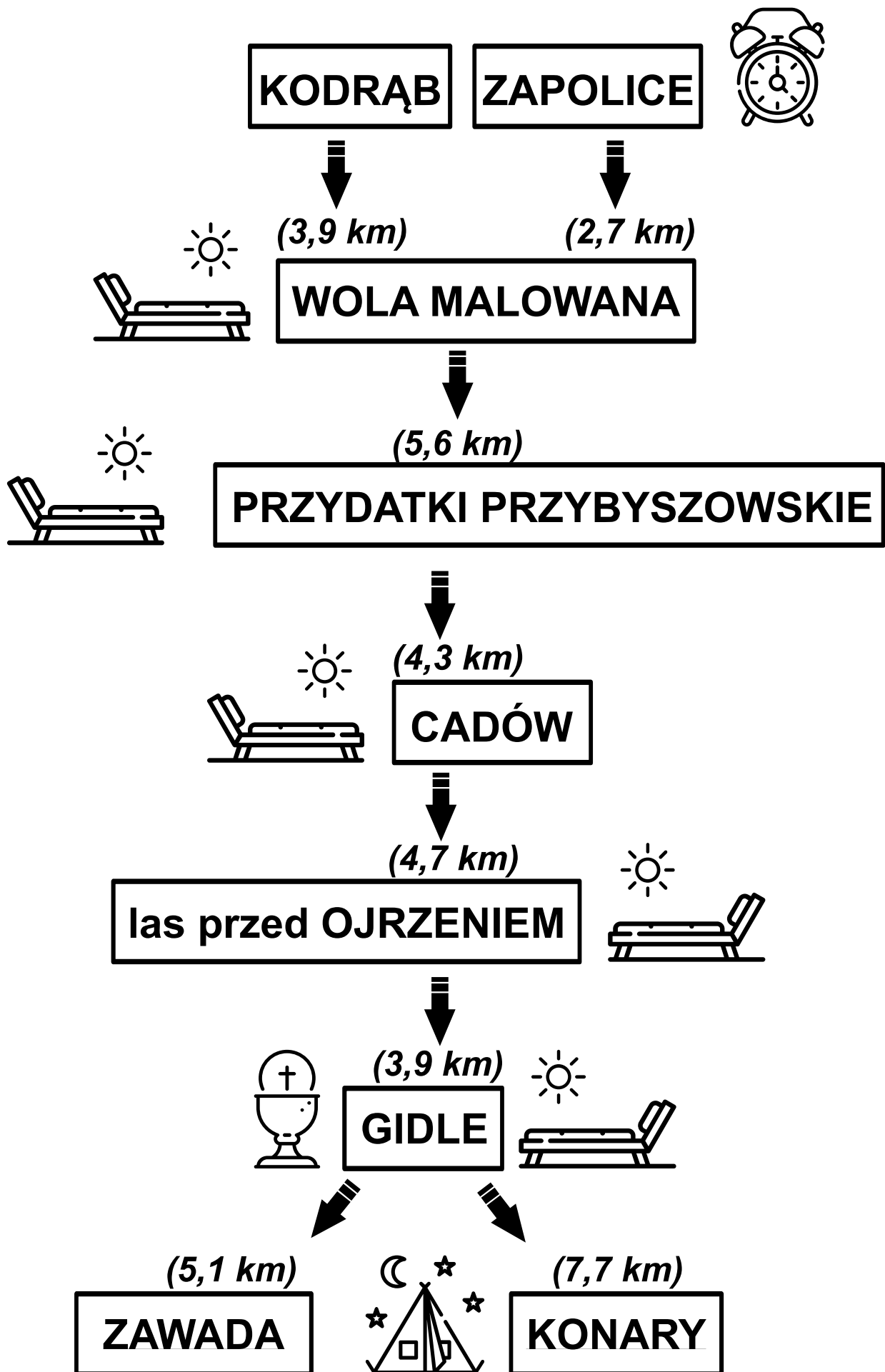
12 sierpnia, dzień 8, (max. 26,9 km)

Bryszki / Mierzyn ➡ Kodrąb / Zapolice



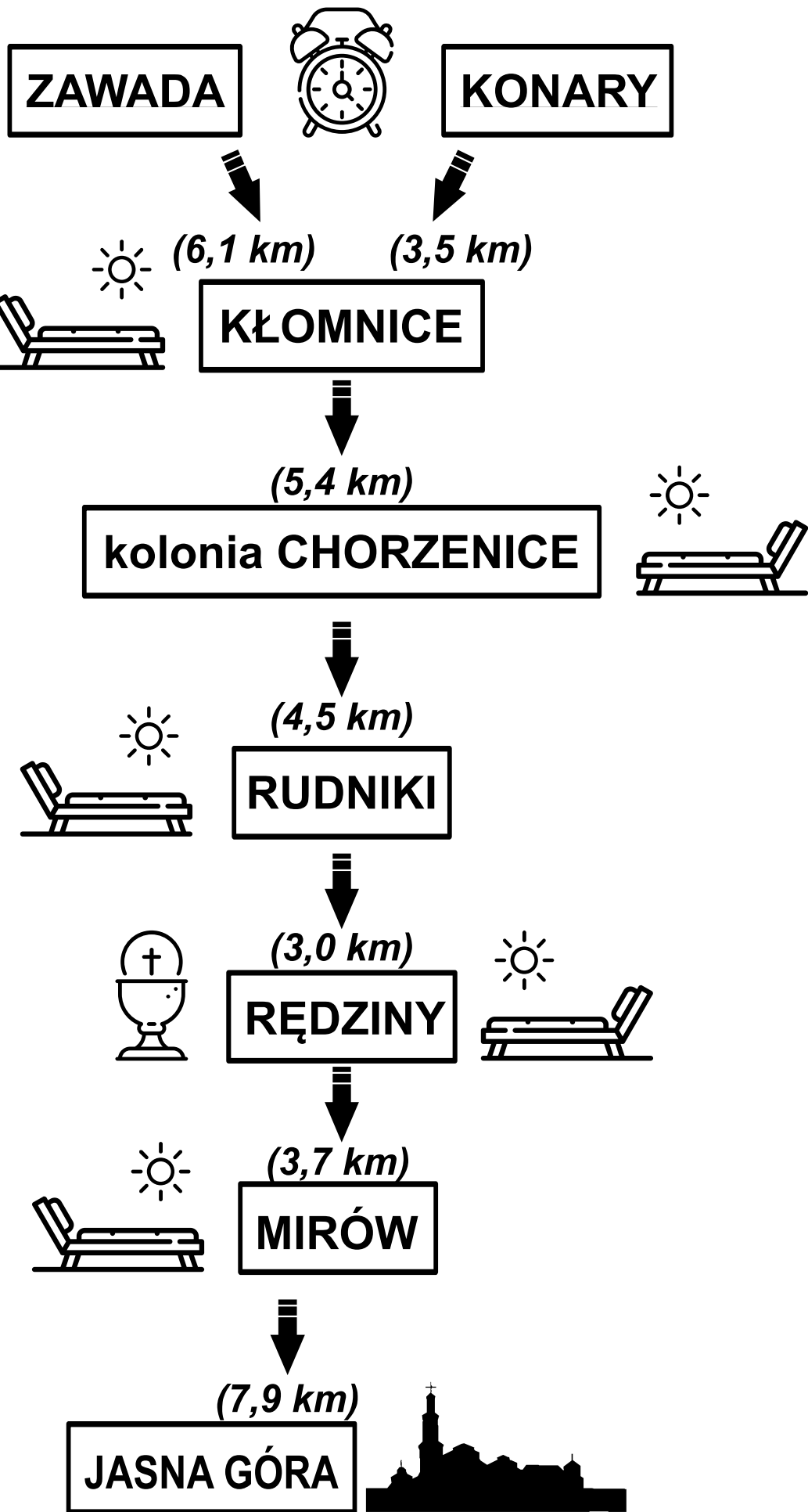
13 sierpnia, dzień 9, (max. 30.1 km)

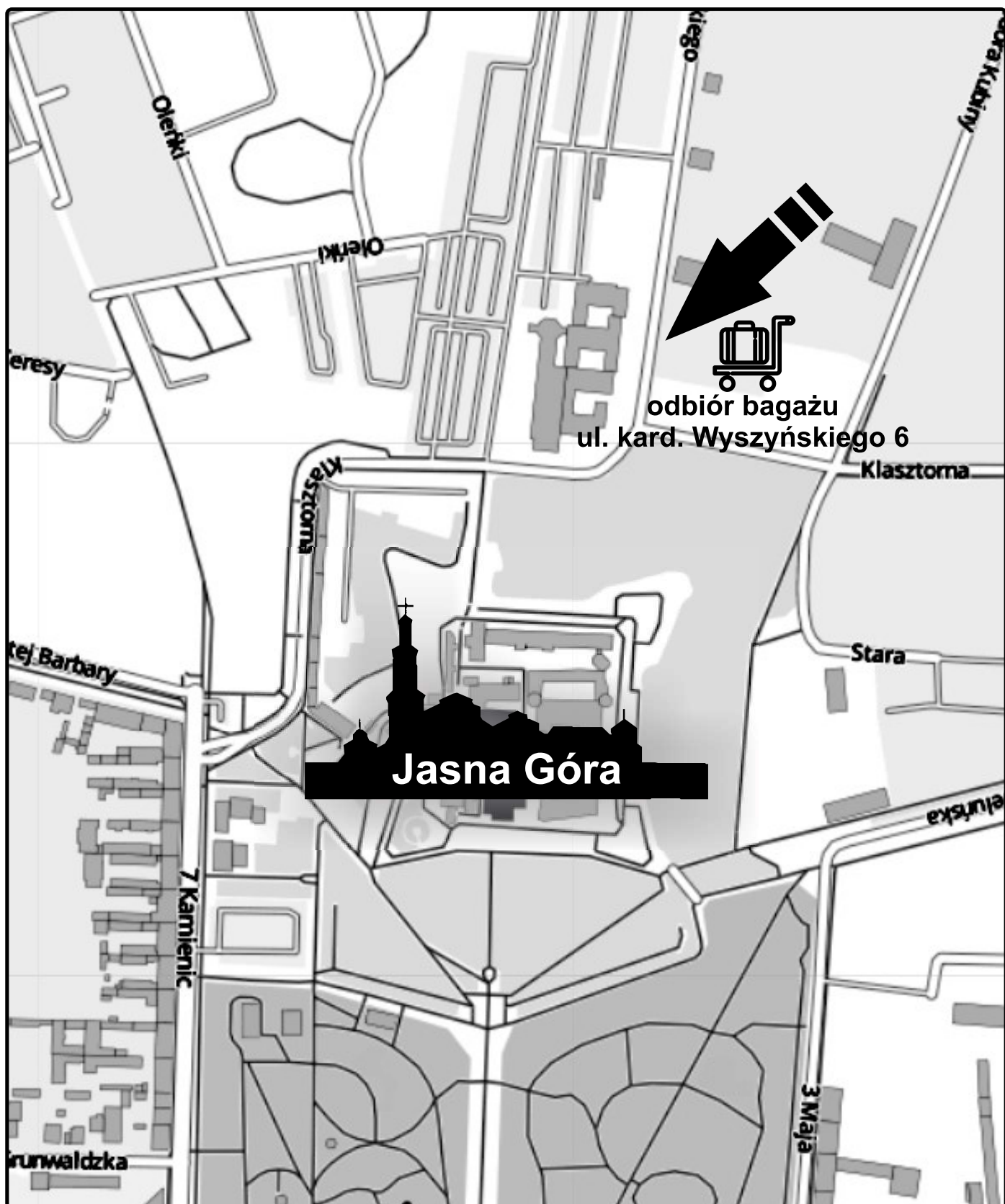
Kodrąb / Zapolice ➡ Zawada / Konary



14 sierpnia, dzień 10, (max. 30,6 km)

Zawada / Konary ➡ Częstochowa - Jasna Góra





**Pielgrzymka kończy się 14 sierpnia
nawiedzeniem Cudownego Obrazu.**

**Bezpośrednio po wyjściu z kaplicy należy odebrać bagaż
złożony na posesji przy ul. kard. Wyszyńskiego 6.
Nie zapewniamy żadnego noclegu w Częstochowie.**